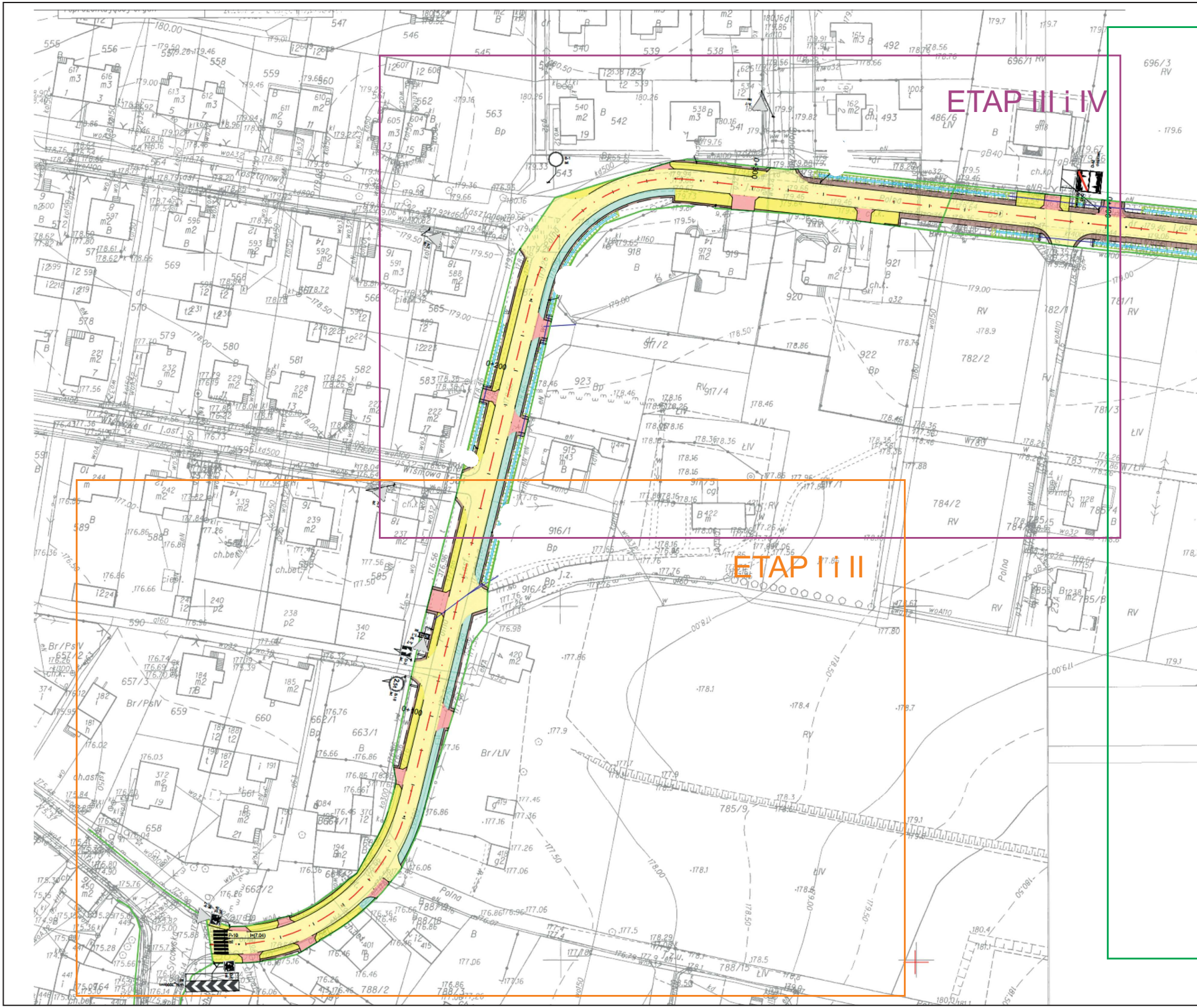
ETAP III i IV
ETAP I i II
Kasztanowa
Wiśniowa
Polna
0+100
0+200
0+300

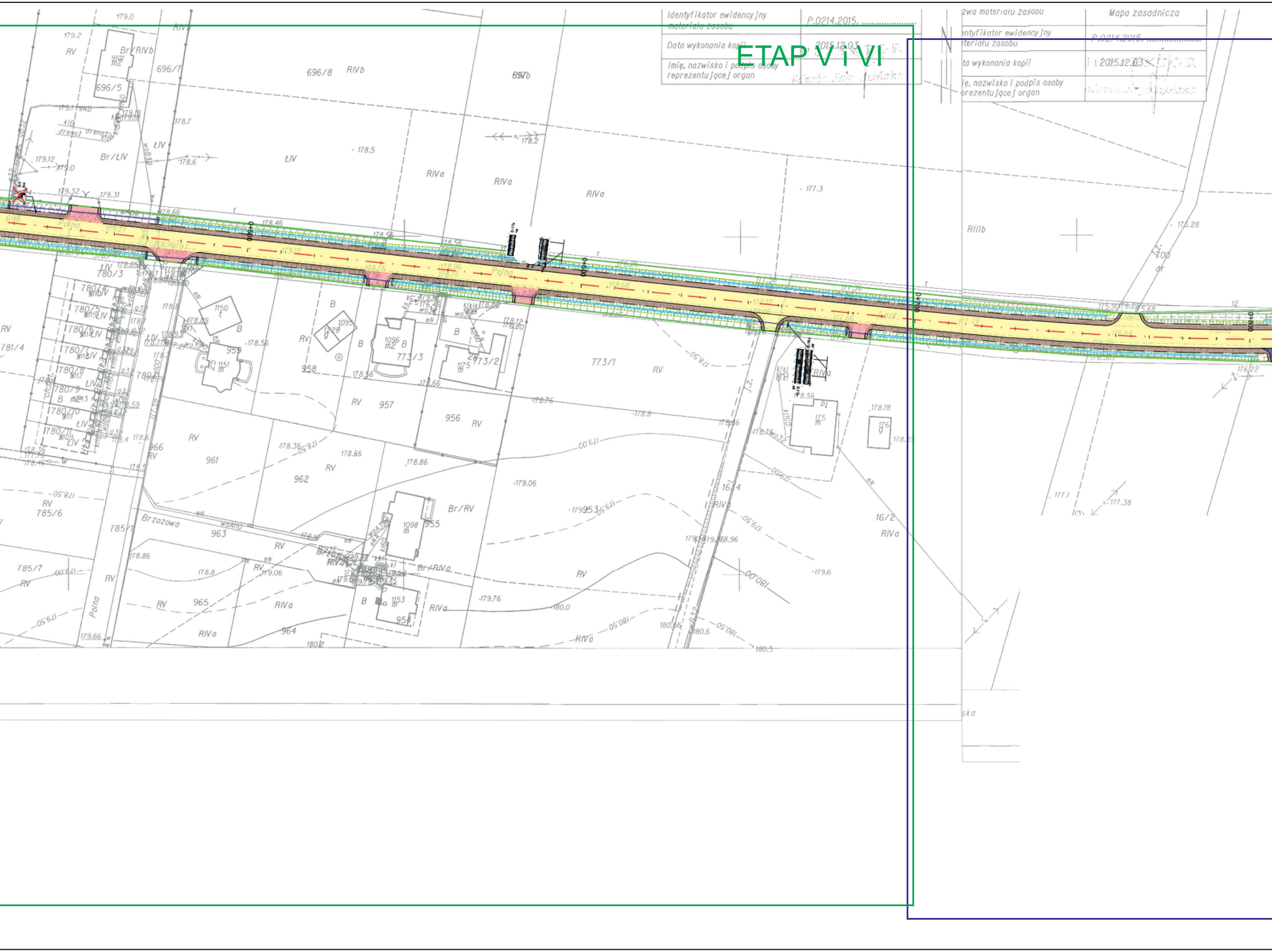
ETAP V i VI
Polna
Brzozowa
0+600
0+700
0+800
773/1
773/2
773/3
956
957
958
959
961
962
963
964
965
966
696/5
696/7
696/8
780/3
785/6
785/7
785/1
16/2
RIVa
RIIIb
RV
ŁIV

Identyfikator ewidencyjny materiału zasobu	P.0214.2015. ....
Data wykonania kopii	2015.12.03
Imię, nazwisko i podpis osoby reprezentującej organ	

zwa materiału zasobu	Mapa zasadnicza
entyfikator ewidencyjny teriału zasobu	P.0214.2015. ....
ta wykonania kopii	2015.12.03
ię, nazwisko i podpis osoby prezentującej organ	

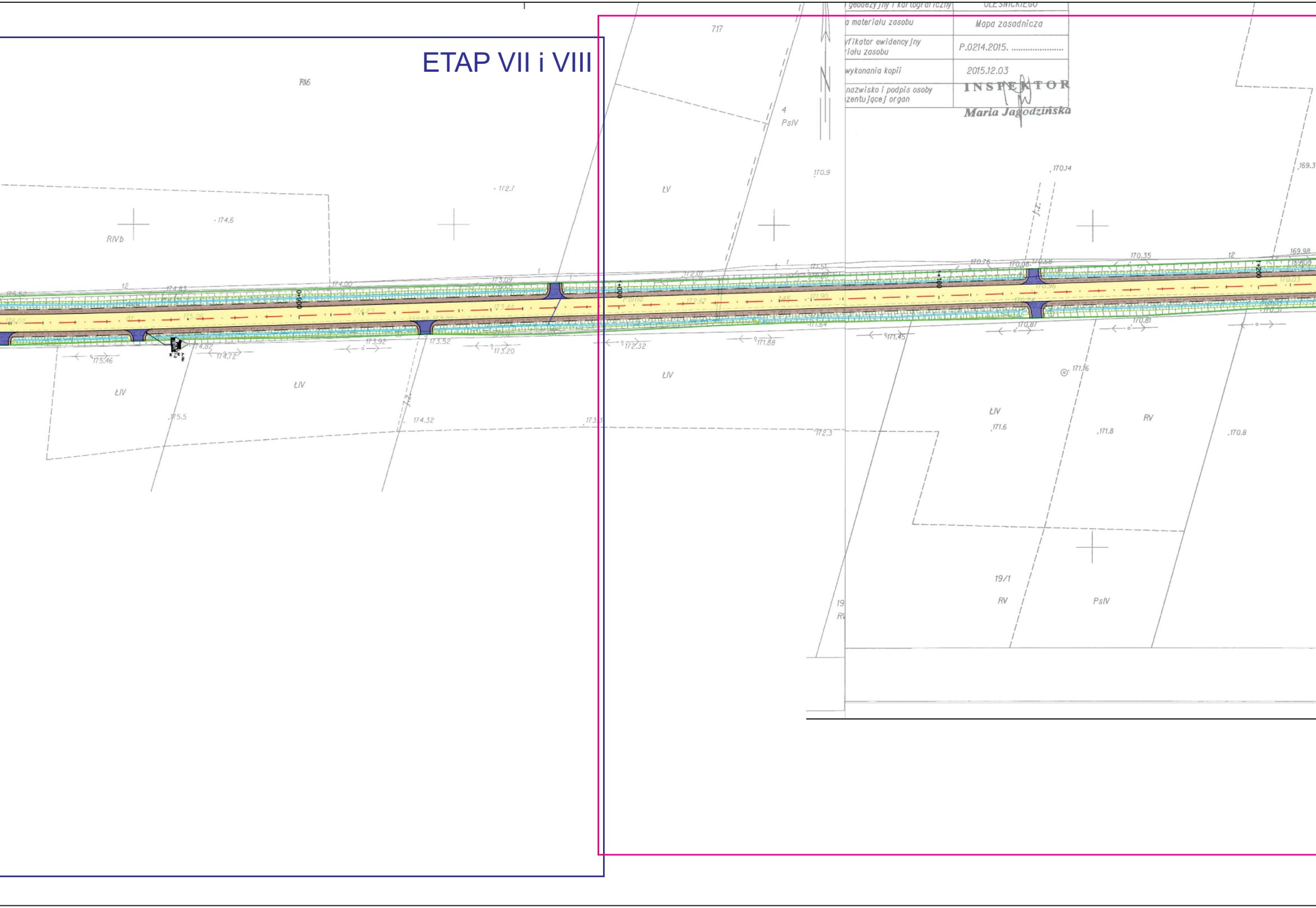
ETAP VII i VIII
geodezyjny i kartograficzny
OLEŚNICKIEGO
a materiału zasobu
Mapa zasadnicza
yfikator ewidencyjny
riału zasobu
P.0214.2015. ....
wykonania kopii
2015.12.03
nazwisko i podpis osoby
zentującej organ
INSPEKTOR
Maria Jagodzińska
717
4
PsIV
ŁV
ŁIV
RIVb
RV
19/1
RV
PsIV
19
0+900
1+000
1+100
1+200
172.7
174.6
170.9
170.14
169.3
175.5
174.32
173.3
172.3
171.6
171.8
170.8
171.16
175.46
174.72
173.92
173.52
173.20
172.32
171.88
171.45
170.87
170.81
170.35
169.98
174.00
173.09
172.01
171.51
170.76
170.08
t2

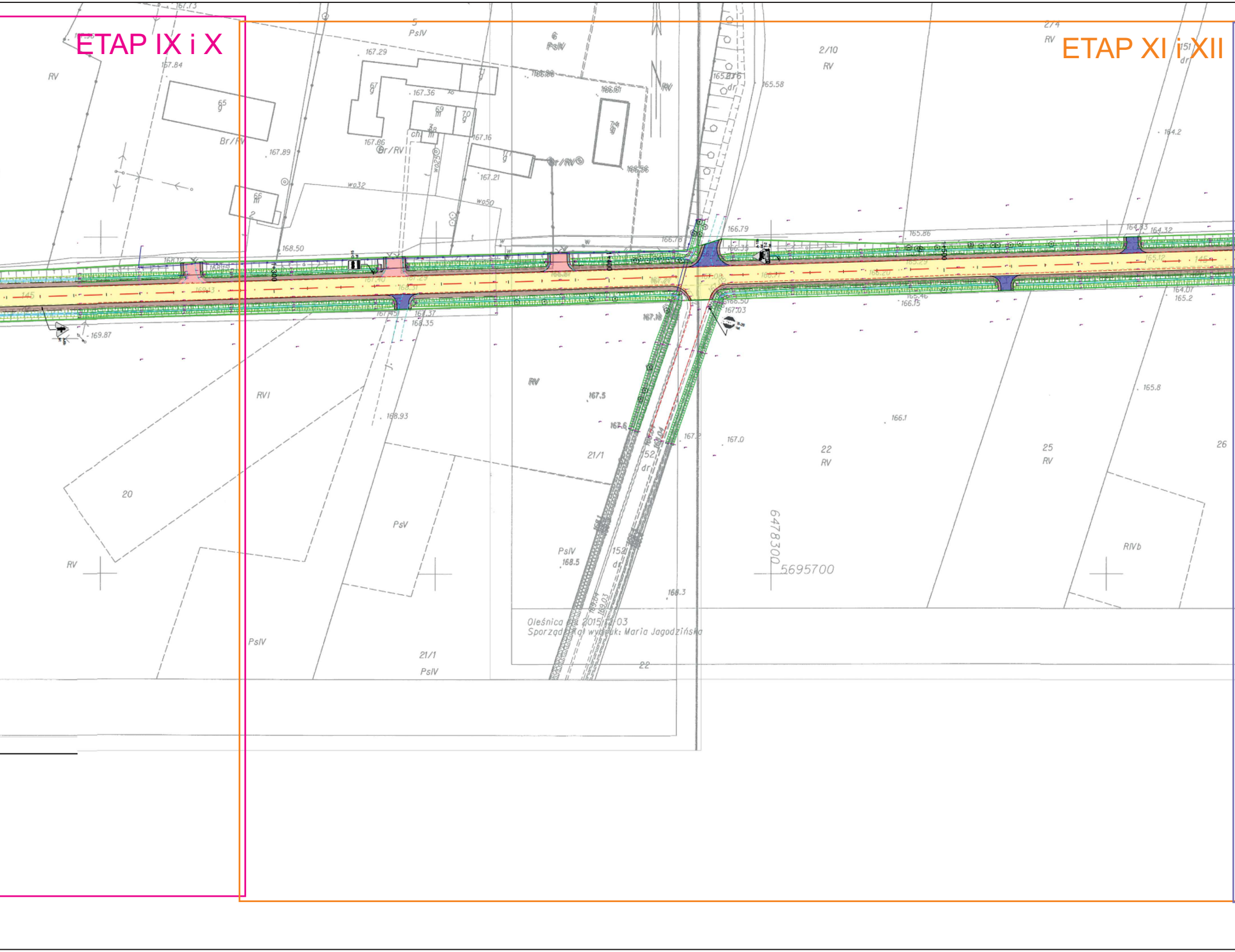
ETAP IX i X
ETAP XI i XII
PsIV
RV
2/10
RV
RV
Br/RV
Br/RV
Br/RV
RVI
20
RV
PsIV
PsV
21/1
PsIV
RV
21/1
152
dr
PsIV
168.5
22
RV
25
RV
26
RIVb
6478300
5695700
Oleśnica dn. 2015-12-03
Sporządził wydruk: Maria Jagodzińska
22

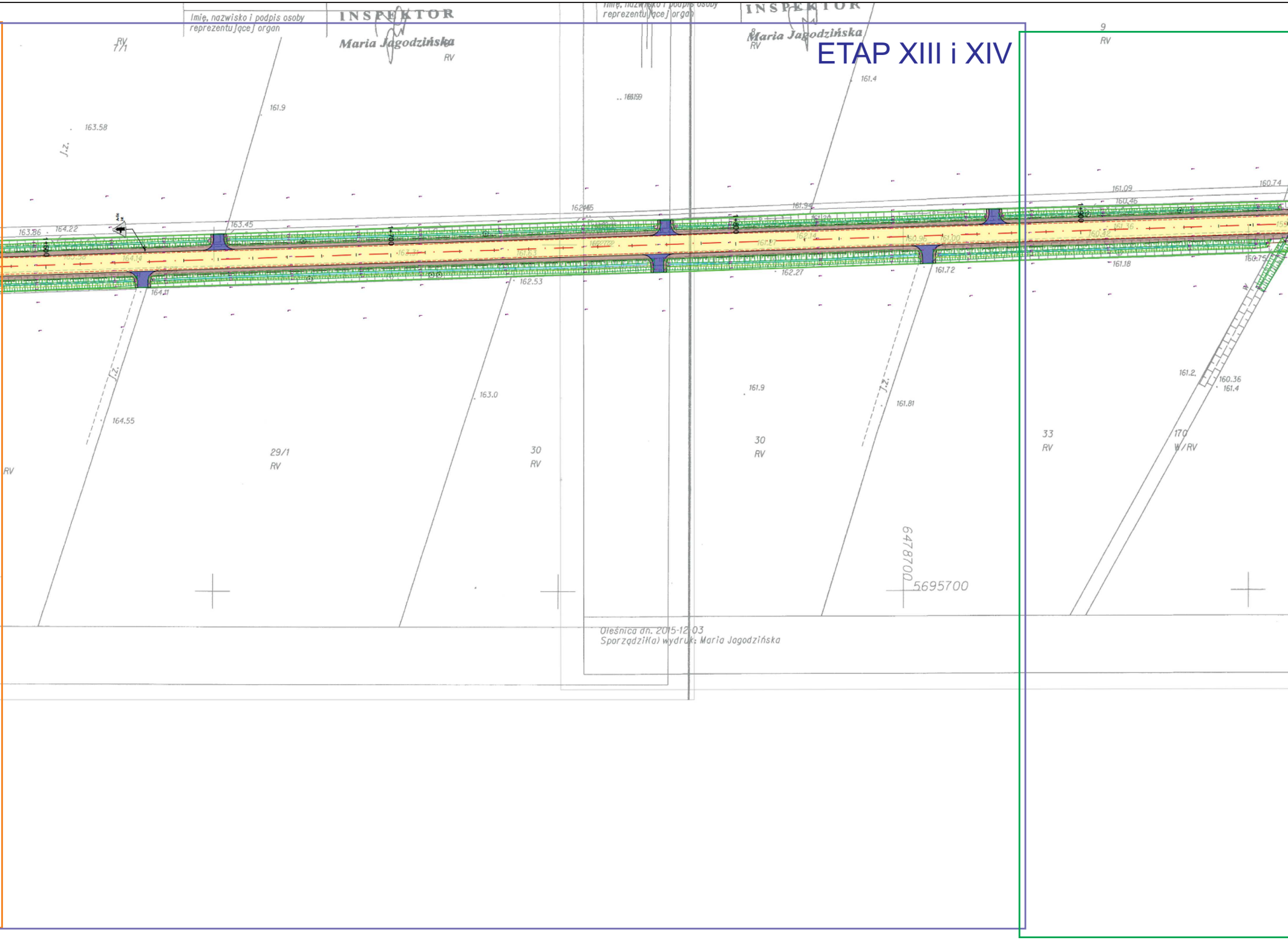

ETAP XIII i XIV

Imię, nazwisko i podpis osoby reprezentującej organ
INSPEKTOR
Maria Jagodzińska
RV
7/1
161.9
163.58
J.Z.
163.86
164.22
163.45
164.11
162.53
163.0
164.55
29/1
RV
30
RV
161.9
161.81
30
RV
161.72
162.27
161.94
161.4
9
RV
161.09
160.74
160.46
161.18
160.75
161.2
160.36
161.4
170
W/RV
33
RV
6478700
5695700
Oleśnica dn. 2015-12-03
Sporządził(a) wydruk: Maria Jagodzińska

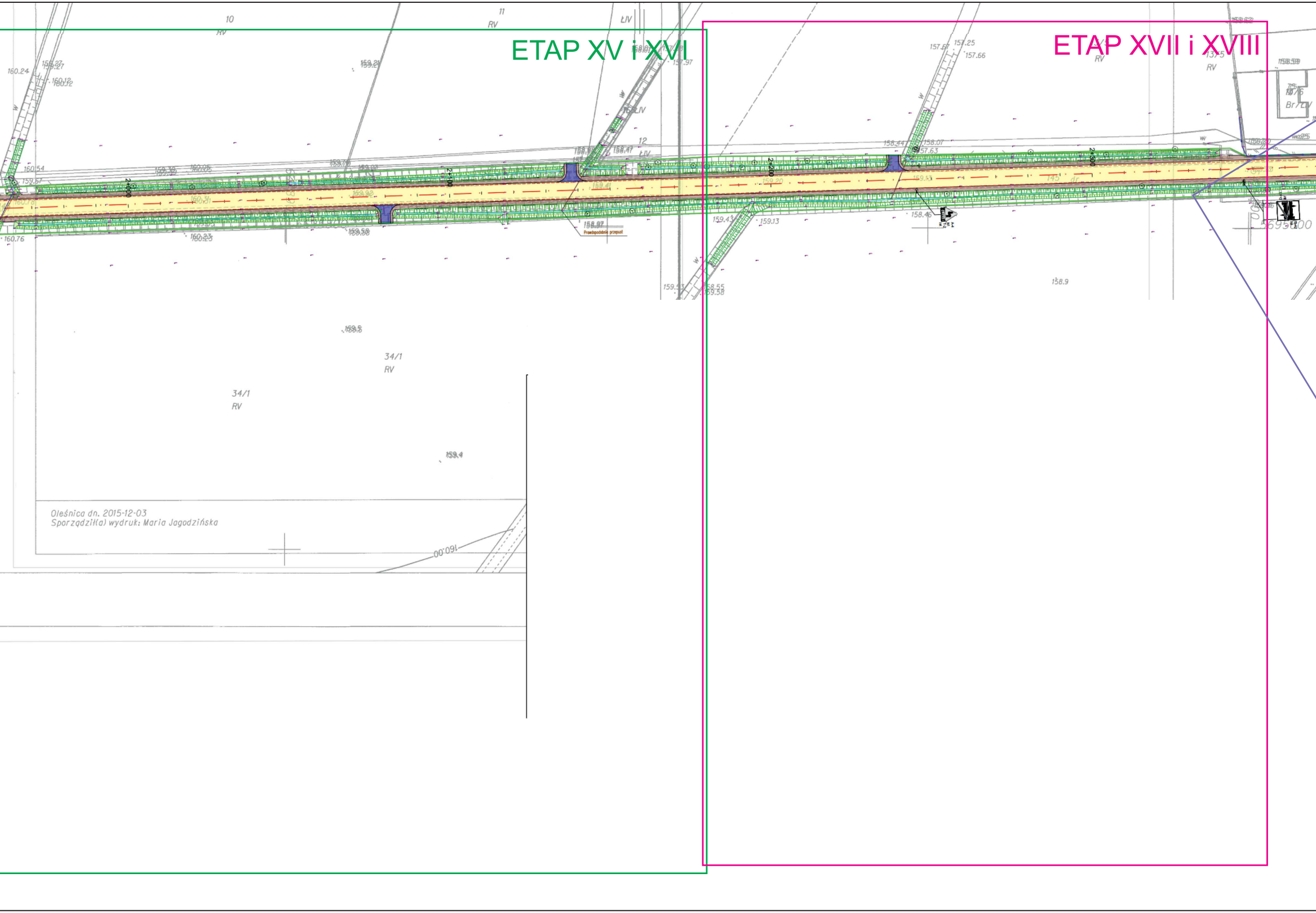
ETAP XV i XVI
ETAP XVII i XVIII
10
RV
11
RV
12
ŁIV
34/1
RV
34/1
RV
Prawdopodobnie przepust
Oleśnica dn. 2015-12-03
Sporządził(a) wydruk: Maria Jagodzińska

ETAP XIX i XX

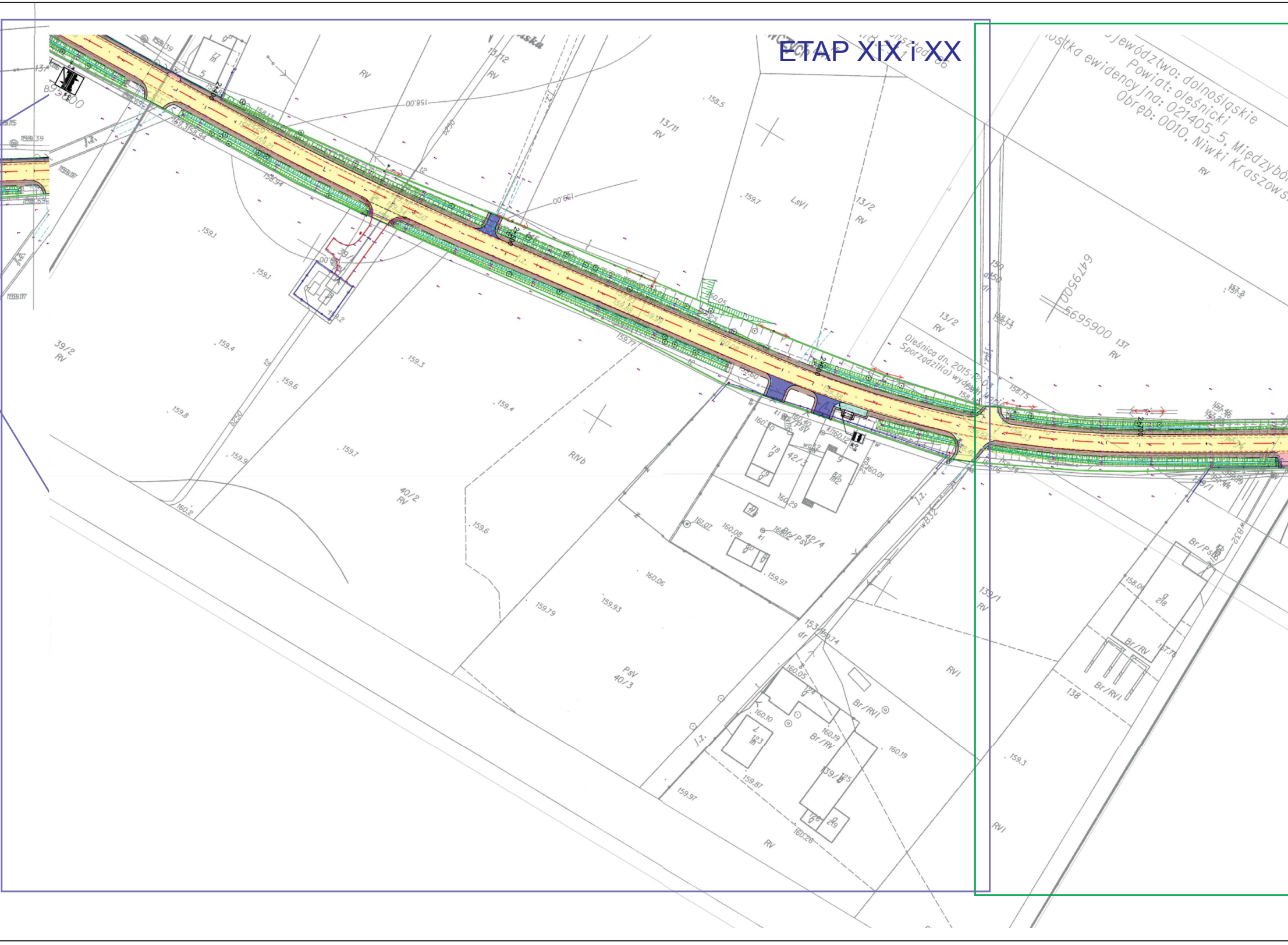
Województwo: dolnośląskie
Powiat: oleśnicki
ostka ewidencyjna: 021405_5, Międzybó
Obręb: 0010, Niwki Kraszows
Oleśnica dn. 2015-12-03
Sporządził(a) wyd
13/12
RV
13/11
RV
LsVI
13/2
RV
39/2
RV
40/2
RV
RIVb
PsV
40/3
42/3
42/4
Br/PsV
153
dr
Br/RVI
Br/RV
139/1
RV
137
RV
138
RVI
5695900
6479500
j.z.
158.00
159.00
158.5
159.7
159.1
159.4
159.3
159.6
159.8
159.9
159.7
159.4
160.2
159.6
159.79
159.93
160.06
159.97
160.01
160.29
161.07
160.08
160.05
160.10
160.19
159.87
159.97
160.26
158.75
157.76
158.06
159.3
w832

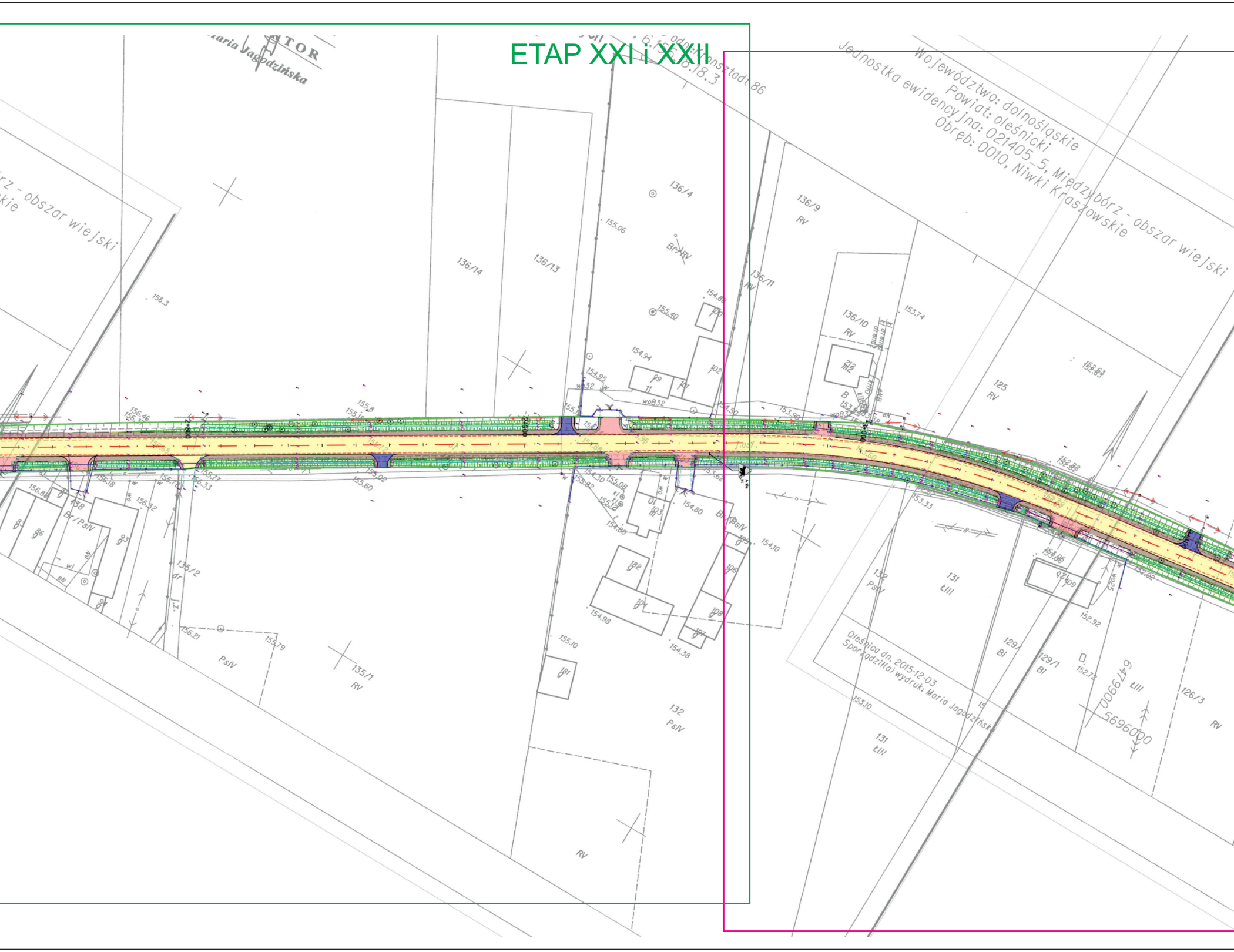
ETAP XXI i XXII
Województwo: dolnośląskie
Powiat: oleśnicki
Jednostka ewidencyjna: 021405_5, Międzybórz - obszar wiejski
Obręb: 0010, Niwki Kraszowskie
Oleśnica dn. 2015-12-03
Sporządził(a) wydruk: Maria Jagodzińska
rz - obszar wiejski
kie
Maria Jagodzińska
TOR
Konsztadt 86
136/4
136/9
RV
136/14
136/13
136/11
136/10
Br/RV
125
RV
136/2
dr
135/1
RV
132
PsIV
131
ŁIII
129/1
Bi
126/3
RV
PsIV
Br/PsIV
2+900
3+000
6479900
5696000
156.3
155.06
155.40
154.94
153.74
152.63
153.33
152.92
152.72
153.10
154.10
154.38
154.98
155.10
155.60
156.21
155.79
156.88
156.32
156.33
156.18

ETAP XXIII i XXIV

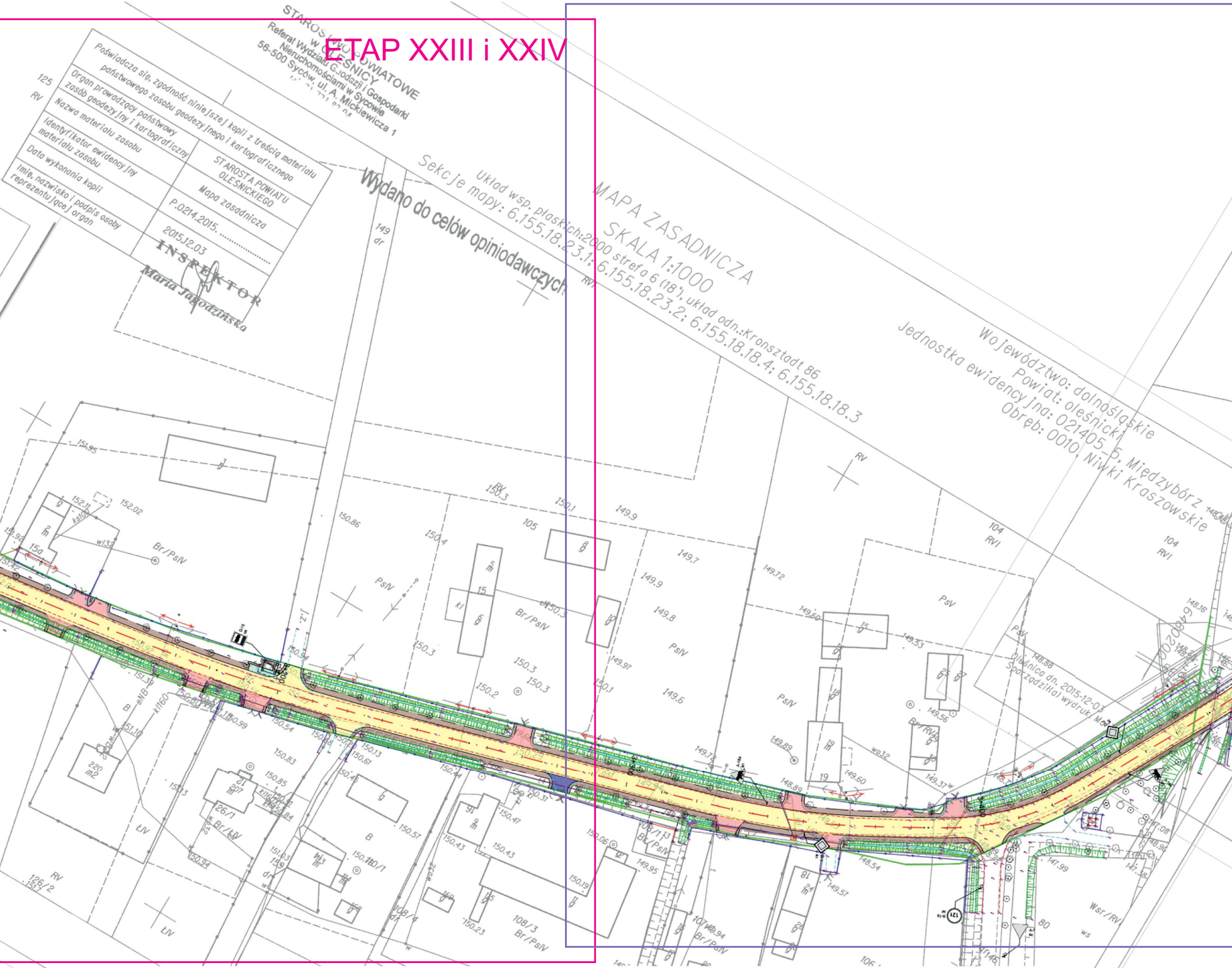
Wydano do celów opiniodawczych
MAPA ZASADNICZA
SKALA 1:1000
Układ wsp. płaskich:2000 strefa 6 (18°), układ odn.:Kronsztadt 86
Sekcje mapy: 6.155.18.23.1; 6.155.18.23.2; 6.155.18.18.4; 6.155.18.18.3
Województwo: dolnośląskie
Powiat: oleśnicki
Jednostka ewidencyjna: 021405_5, Międzybórz
Obręb: 0010, Niwki Kraszowskie
Oleśnica dn. 2015-12-03
Sporządził(a) wydruk: M...
Br/PsIV
PsIV
PsV
RV
RVI
ŁIV
dr
Wsr/RV
126/2
108/3
108/4
107/4
104
105
125
149

STAROSTWO POWIATOWE
w OLEŚNICY
Referat Wydziału Geodezji i Gospodarki
Nieruchomościami w Sycowie
56-500 Syców, ul. A. Mickiewicza 1

Poświadcza się, zgodność niniejszej kopii z treścią materiału państwowego zasobu geodezyjnego i kartograficznego	
Organ prowadzący państwowy zasób geodezyjny i kartograficzny	STAROSTA POWIATU OLEŚNICKIEGO
Nazwa materiału zasobu	Mapa zasadnicza
Identyfikator ewidencyjny materiału zasobu	P.0214.2015. ....
Data wykonania kopii	2015.12.03
Imię, nazwisko i podpis osoby reprezentującej organ	INSPEKTOR Maria Jagodzińska

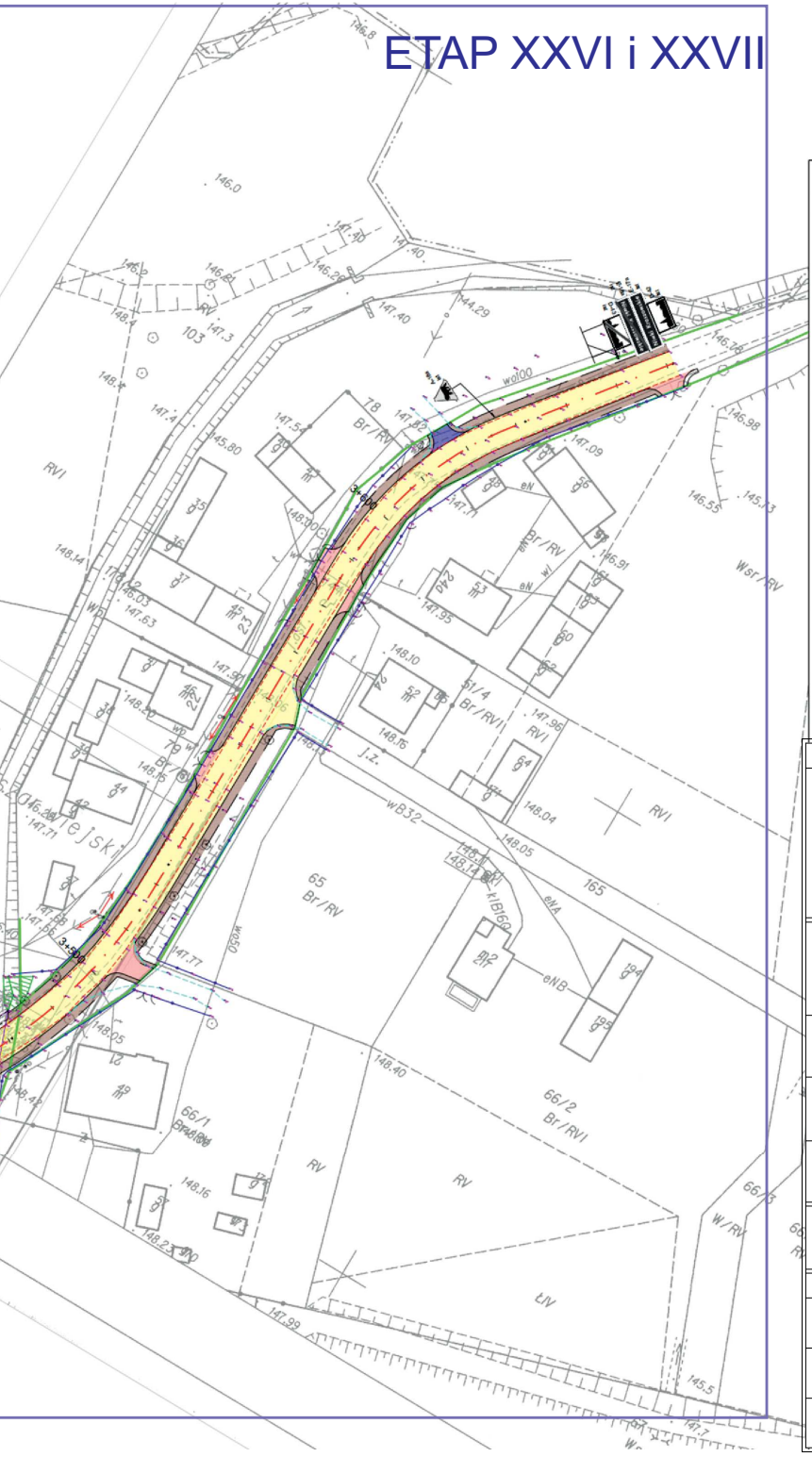
ETAP XXVI i XXVII
146.0
103
78
Br/RV
RVI
35
36
37
45
47
52
53
54
56
60
64
65
Br/RV
65/1
66/2
Br/RVI
165
194
195
RV
ŁV
W/RV
Wsr/RV
3+500
3+600
147.09
146.98
148.10
148.05
148.40
148.16
145.5

LEGENDA

- 🟨 - nawierzchnia bitumiczna
- 🟫 - pobocze
- 🟥 - zjazdy, nawierzchnia z kostki
- 🟦 - zjazdy, nawierzchnia z kruszywa
- 🟨 - chodnik istniejący
- 🟩 - chodnik projektowany
- — · — - oś drogi
- ——— - krawędź jezdni
- — — - krawędź pobocza
- - · · - - krawężnik obniżony
- ——— - przepusty
- ——— - granica ewidencyjna
- ⇠ - rowy istniejące do odmulenia i czyszczenia (regulacja skarp)
- ▽ A-7 ist - oznakowanie pionowe istniejące

Inwestor/Zamawiający	Jednostka projektowa
Inwestor Zarząd Dróg Powiatowych ul. Wojska Polskiego 52c 56-400 Oleśnica ZDP OLEŚNICA	PRACOWNIA PROJEKTOWA POTOCZNY ul. Pszenna 8 55-040 Ślęza

Inwestycja:	Przebudowa drogi powiatowej nr 1492D na odcinkach Międzybórz - Niwki Kraszowskie, Niwki Kraszowskie - granica powiatu.			
Adres:	Powiat oleśnicki, Gmina Międzybórz, nr działek: 787, 698 Obręb Międzybórz; Nr działek: 145, 178/2, 144 Obręb: Niwki Kraszowskie			
Tytuł rysunku:	Projekt tymczasowej organizacji ruchu na czas trwania robót - PLAN SYTUACYJNY - ETAPOWANIE ROBÓT			
Branża:	Organizacja ruchu		Skala: 1:1 000	Nr rysunku: 1_0B
Nr umowy:		Stadium:	Data: 08.2017	

Stanowisko:	Imię i Nazwisko:	Nr uprawnień i specjalność	Podpis
Projektant:	mgr inż. Ryszard Potoczny		
Sporządził:	mgr inż. Szymon Potoczny		